



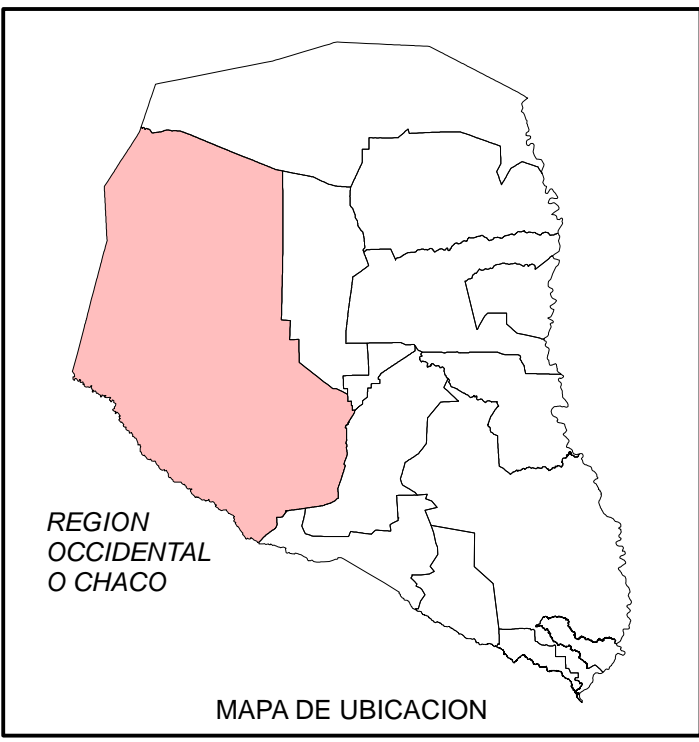
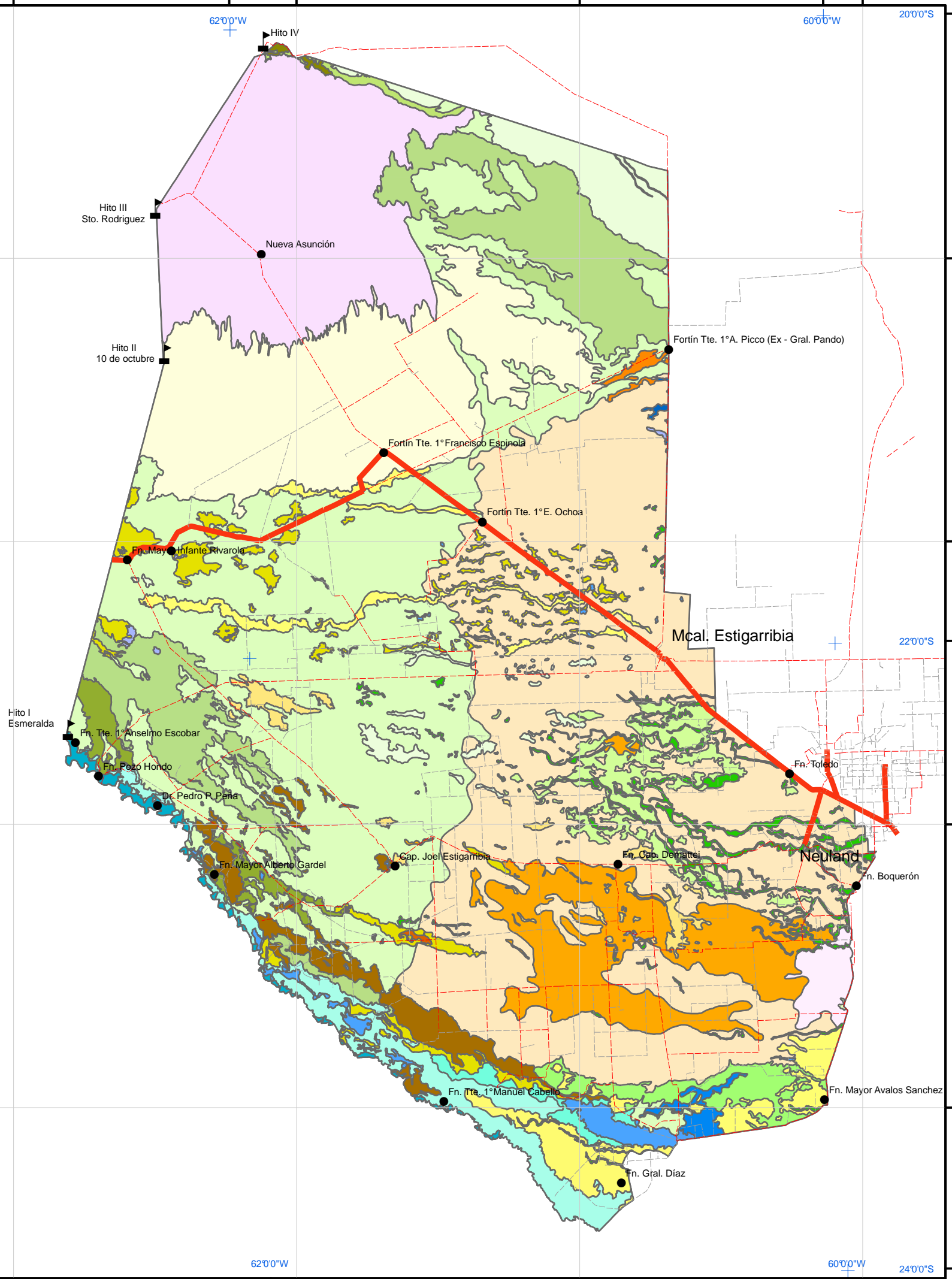
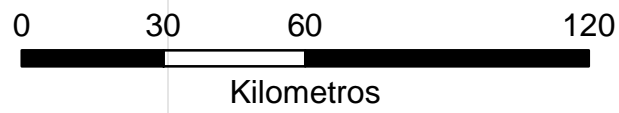
MUNICIPIO DE MCAL ESTIGARRIBIA CUADRO DE SUPERFICIES DE SUELOS			
SUPERFICIE			
NOMEMCLATURA	Hectareas	Km2	Pocentaje
ARh	741,114.39	7,411.14	10.24%
CMe	79,821.67	798.22	1.10%
CMe-GLe	47,588.26	475.88	0.66%
CMe-LVj	47,314.97	473.15	0.65%
CMe-RGe	123,105.68	1,231.06	1.70%
CMec	108,252.29	1,082.52	1.50%
CMx	4,484.15	44.84	0.06%
CMx-CMjx	14,525.17	145.25	0.20%
FLe-CMe	8,572.33	85.72	0.12%
FLeg	30,767.57	307.68	0.43%
FLge	163,134.76	1,631.35	2.25%
FLre	29,768.59	297.69	0.41%
GLe	48,845.49	488.45	0.68%
GLe-RGe	20,246.59	202.47	0.28%
GLe-VRe	7,392.39	73.92	0.10%
GLeC	2,628.50	26.29	0.04%
LVg-CMg	2,168.33	21.68	0.03%
LVh-CMe	1,754,336.76	17,543.37	24.25%
LVh-GLe	367,863.09	3,678.63	5.08%
LVnj-GLe	125,888.81	1,258.89	1.74%
LVx	11,333.92	113.34	0.16%
RGe	98,667.29	986.67	1.36%
RGe-CMc	135,448.70	1,354.49	1.87%
RGe-CMe	1,619,084.77	16,190.85	22.38%
RGe-GLe	81,325.79	813.26	1.12%
RGe-LVh	162,745.66	1,627.46	2.25%
RGe-LVj	189,392.70	1,893.93	2.62%
RGe-LVnh	60,705.09	607.05	0.84%
RGea	786,849.61	7,868.50	10.88%
RGel	311,970.97	3,119.71	4.31%
SNh-SNg	49,169.59	491.70	0.68%
TOTAL	7,234,513.88	72,345.14	100.00%

FUENTE:
 - Mapas de Suelos; Proyecto Sistema Ambiental del Chaco. (MAG/DOA - BGR, 1992-1997).
 - Mapas de Suelos y Aptitud de Uso de la Tierra; Proyecto Desarrollo Regional Integrado del Chaco. (MDN/Comisión Nacional de Desarrollo del Chaco - OEA, 1985)
 - Proyecto Racionalización del Uso de la Tierra (PRUT). MAG/SSERNMA/DOA - Banco Mundial; 1995.
 - Cartografía Digital Censal 2002. Dirección General de Estadísticas Encuestas y Censo, de la Secretaría Técnica de Planificación (STP).
 - Mapas y Cartas de la Dirección del Servicio Geográfico Militar (DISER GEMIL).
 - Plan de Ordenamiento del Dpto. Boquerón
 - Estimación por Análisis Geo-Espacial de Uso de la Tierra y la Vegetación, en la Región Occidental del Paraguay, REPUBLICA DEL PARAGUAY ASOCIACIÓN RURAL DEL PARAGUAY (A.R.P.) INFORME FINAL Julio 2.009 2da. Actualización a Enero de 2.010

Edición de Cartografía:
 Ing. Agr. Nestor Raúl Cardozo
 Ing. Agr. Saul Campos Roca

Supervisión: Ing. Agr. Francisco Fracchia, MOPC

Fecha de Edición: 21 de Julio del 2010
 Segunda Revisión: 19 de Noviembre del 2010



REFERENCIAS

- Ciudad de Mcal. Estigarribia; Casco Urbano
- Fortines
- Ruta 9, Transchaco
- Caminos de tierra
- Caminos Vecinales; Picadas

**PROYECTO DE ORDENAMIENTO TERRITORIAL
MUNICIPIO DE MCAL ESTIGARRIBIA
MAPA DE SUELOS**

**MINISTERIO DE OBRAS PÚBLICAS Y COMUNICACIONES,
M.O.P.C.
Gabinete del Viceministro de Obras Públicas y
Comunicaciones
Unidad Ambiental, U.A.**

**IMPLEMENTACION DEL PLAN DE GESTIÓN AMBIENTAL
(PGA) DEL PROGRAMA DE CORREDORES DE INTEGRACION
DE OCCIDENTE, PAQUETE I: GERENCIAMIENTO DEL PLAN
DE GESTIÓN AMBIENTAL, CONTRATO DE PRÉSTAMO No.
1278/OC-PR (BID)**